



**КОМИТЕТ ИМУЩЕСТВЕННЫХ ОТНОШЕНИЙ
АДМИНИСТРАЦИИ ПЕРМСКОГО МУНИЦИПАЛЬНОГО ОКРУГА**

РЕШЕНИЕ

о размещении объектов № 1144

Пермский край
Пермский округ

06.05.2024

Комитет имущественных отношений администрации Пермского муниципального округа разрешает Публичному акционерному обществу «Россети Урал» (ИНН 6671163413, ОГРН 1056604000970, почтовый адрес: 620026, г. Екатеринбург, ул. Мамина Сибиряка, д. 140)

размещение объекта «Строительство ВЛ 0,4 кВ с установкой ПУ для электроснабжения поселка Сылва (4500091692) (Богданов А.Н.)»

на землях государственная собственность на которые не разграничена

на срок бессрочно

Местоположение: Пермский край, Пермский муниципальный округ, п. Сылва, ул. Сергея Корнеева

Приложение: схема предполагаемых к использованию земель или части земельного участка.

Особые условия использования:

1. При установке опор электросетевого хозяйства учесть параметры ширины проезда улично-дорожной сети, во избежание сужения полосы отвода дороги. Установить опоры на расстоянии не более 2 метров от границ земельного участка.

2. Получение разрешения на производство земляных работ.

Заместитель председателя комитета



(подпись, печать)

М.В. Королева

Схема предполагаемых к использованию земель или части земельного участка

Объект: "Строительство ВЛ 0,4 кВ с установкой ПУ для электроснабжения поселка Сылта (4500091692) (Богданов А.Н.)"

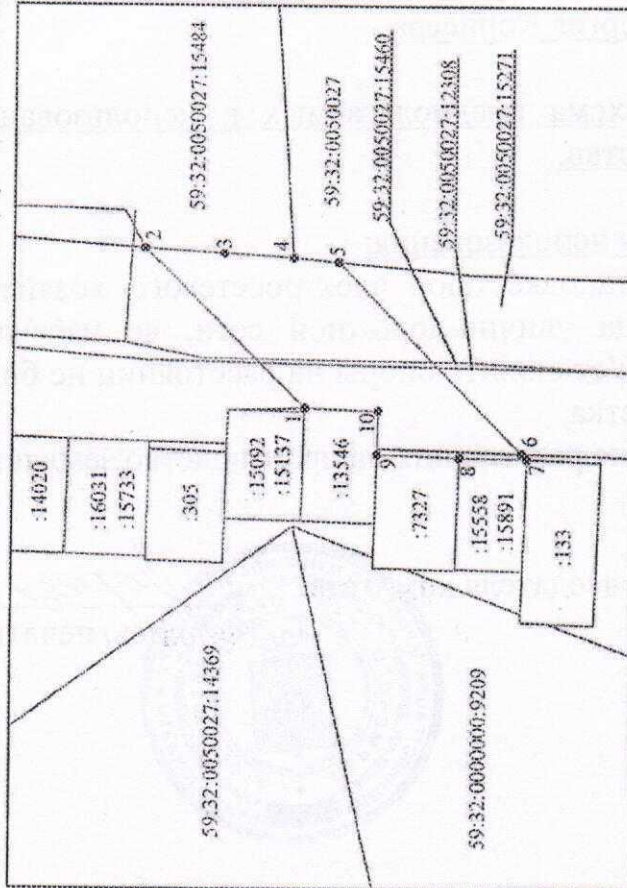
Местоположение: Пермский край, Пермский муниципальный округ, п. Сылта, ул. Сергея Корнеева

Площадь земель или части земельного участка, кв. м.: 157

Категория земель: Земли населенных пунктов






Вид разрешенного использования земельного участка:

Цель использования: Под объекты инженерного оборудования электроснабжения (Строительство ВЛ 0,4 кВ с установкой ПУ для электроснабжения поселка Сылта (4500091692) (Богданов А.Н.))



1:500

Условные обозначения:

-  - предполагаемые к использованию земли;
-  - существующая часть границы, имеющаяся в ЕГРН сведения о которой достаточны для определения ее местоположения;
-  - граница кадастрового квартала;
-  * 1 - характерная точка границы испрашиваемого земельного участка;
-  - границы зон, с особыми условиями использования территории внесенные в ЕГРН;

Описание границ смежных земельных участков:

- от точки 1 до точки 2 по территории земельного участка с кадастровым номером 59.32.0050027.15271;
- от точки 2 до точки 4 по границе земельного участка с кадастровым номером 59.32.0050027.15271;
- от точки 4 до точки 5 по границе земельного участка с кадастровым номером 59.32.0050027.15271;
- от точки 5 до точки 6 по территории земельного участка с кадастровым номером 59.32.0050027.15271;
- от точки 6 до точки 7 - земли в государственной или муниципальной собственности, права на которые не разграничены;
- от точки 7 до точки 8 по границе земельного участка с кадастровым номером 59.32.0050027.15891;
- от точки 8 до точки 9 по границе земельного участка с кадастровым номером 59.32.0050027.7327;
- от точки 9 до точки 1 по границе земельного участка с кадастровым номером 59.32.0050027.13546

Обозначение характерных точек границ	Координаты МСК-59, зона 2, м.	
	X	Y
1	520559,76	2261980,94
2	520570,92	2261971,82
3	520565,43	2261971,47
4	520560,63	2261971,19
5	520557,49	2261970,92
6	520544,78	2261957,91
7	520544,41	2261957,53
8	520549,07	2261957,61
9	520554,74	2261957,78
10	520554,67	2261960,80
1	520559,76	2261980,94

Заявитель:

Б.С.С. / *Субеткин О.А.*